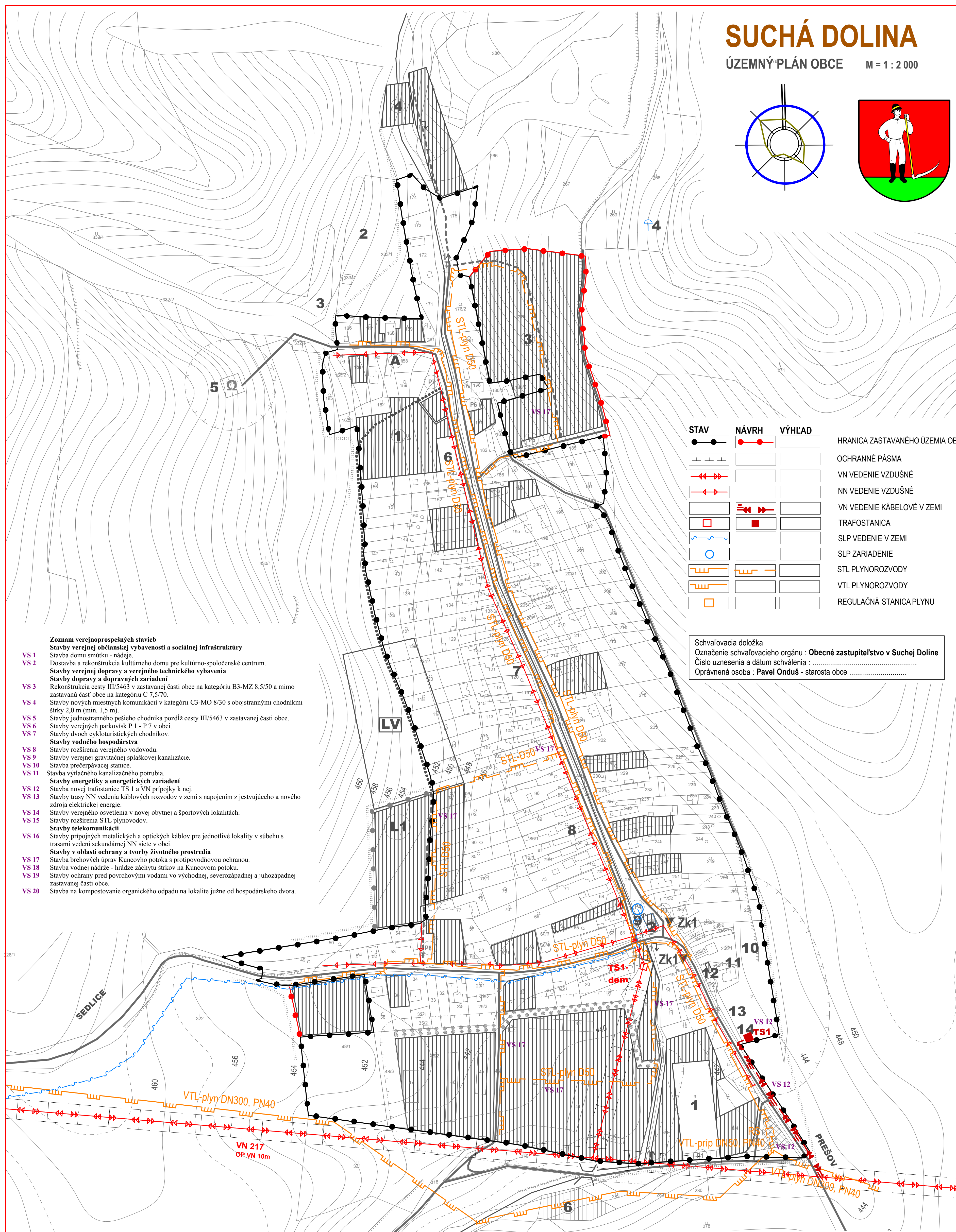

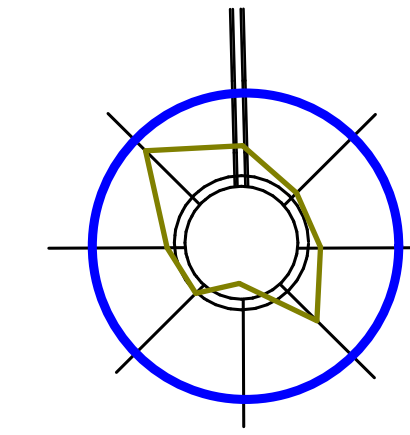


# SUCHÁ DOLINA

ÚZEMNÝ PLÁN OBCE M = 1 : 2 000




STAV	NÁVRH	VÝHLAD	
—●—	—●—	—●—	HRANICA ZASTAVANÉHO ÚZEMIA OBCE
—+—	—+—	—+—	OCHRANNÉ PÁSMA
—<<>>—	—<<>>—	—<<>>—	VN VEDENIE VZDUŠNÉ
—<<>>—	—<<>>—	—<<>>—	NN VEDENIE VZDUŠNÉ
—<<>>—	—<<>>—	—<<>>—	VN VEDENIE KÁBELOVÉ V ZEMI
—□—	—□—	—□—	TRAFOSTANICA
—○—	—○—	—○—	SLP VEDENIE V ZEMI
—○—	—○—	—○—	SLP ZARIADENIE
—  —	—  —	—  —	STL PLYNOROZVODY
—  —	—  —	—  —	VTL PLYNOROZVODY
—□—	—□—	—□—	REGULAČNÁ STANICA PLYNU

Schvaľovacia doložka  
Označenie schvaľovacieho orgánu : **Obecné zastupiteľstvo v Suchej Doline**  
Číslo uznesenia a dátum schválenia : .....  
Oprávnená osoba : **Pavel Onduš - starosta obce** .....

- Zoznam verejnoprospesných stavieb**
- VS 1 Stavby verejnej ubytovacej zariadenosti a sociálnej infraštruktúry
  - VS 2 Stavba domu smútku - sídlo
  - VS 3 Dostavba a rekonštrukcia kultúrneho domu pre kultúrno-spoločenské centrum
  - VS 4 Stavby verejnej dopravy a verejného technického vybavenia
  - VS 5 Stavby dopravy a dopravných zariadení
  - VS 6 Rekonštrukcia cesty III/5463 v zastavanej časti obce na kategóriu B3-MZ 8,5/50 a mimo zastavanú časť obce na kategóriu C 7,5/70
  - VS 7 Stavby nových miestnych komunikácií v kategórii C3-MO 8/30 s obojstrannými chodníkmi šírky 2,0 m (min. 1,5 m)
  - VS 8 Stavby jednosmerného pešieho chodníka pozdĺž cesty III/5463 v zastavanej časti obce
  - VS 9 Stavby verejných parkovísk P 1 - P 7 v obci
  - VS 10 Stavby dvoch cykloturistických chodníkov
  - VS 11 Stavby vodného hospodárstva
  - VS 12 Stavby rozšírenia verejného vodovodu
  - VS 9 Stavby verejnej gravitačnej splaškovej kanalizácie
  - VS 10 Stavba prečerpávacej stanice
  - VS 11 Stavba výtlačného kanalizačného porubia
  - VS 12 Stavby energetiky a energetických zariadení
  - VS 13 Stavba novej trafostanice TS 1 a VN prípojky k nej
  - VS 13 Stavby trasy NN vedenia káblových rozvodov v zemi s napojením z existujúceho a nového zdroja elektrickej energie
  - VS 14 Stavby verejného osvetlenia v novej obytnej a športových lokalitách
  - VS 15 Stavby rozšírenia STL plynovodov
  - VS 16 Stavby telekomunikácií
  - VS 16 Stavby pripojných metalických a optických káblov pre jednotlivú lokalitu v súbehu s trasami vedení sekundárnej NN siete v obci
  - VS 17 Stavby v oblasti ochrany a tvorby životného prostredia
  - VS 17 Stavba brežových úprav Kucovského potoka a prístupovodnovej ochrany
  - VS 18 Stavba vodnej nádrže - Inžinierske zariadenie na Kucovskom potoku
  - VS 19 Stavby ochrany pred povrchovými vodami vo východnej, severozápadnej a juhozápadnej zastavanej časti obce
  - VS 20 Stavba na kompostovanie organického odpadu na lokálne južné od hospodárskeho dvora

- STAV :**  
1 - FUTBALOVÉ IHRSKO, 2 - VŔTANÁ STUDŇA, 3 - VŔTANÁ STUDŇA, 4 - PRAMEŇ, 5 - VODOJEM,  
6 - KLZISKO, 7 - KRIŽ, 8 - POŽIARNÁ ZBRUJNICA, 9 - OBCHOD+POHOSTINSTVO, 10 - CINTORÍN,  
11 - KOSTOL, 12 - OBECNÝ ÚRAD, 13 - LIPA, 14 - KAPLNKA, Zk 1 - KRYTÁ ZASÁVKA
- NÁVRH :**  
1 - ODDYCHOVO-REKREAČNÝ AREÁL, 2 - KULTÚRNO-SPOLOČNÉ CENTRUM,  
3 - REKREAČNÝ AREÁL POD BODROVOU HOROU, 4 - VODNÁ NÁDRŽ - ZDRŽ ŠTRKOV, 5 - VÝROBNÝ AREÁL, 6 - KOMPOSTOVISKO,  
L1 - RODINNÉ DOMY, P1-P8 - PARKOVISKO
- VÝHLAD :**  
LV - RODINNÉ DOMY

„Tento projekt bol realizovaný s finančnou pomocou Európskej únie z Európskeho fondu regionálneho rozvoja (ERDF) prostredníctvom Operačného programu Základná infraštruktúra. Kľúčovým riaditeľom orgánom je Ministerstvo výstavby a regionálneho rozvoja Slovenskej republiky.“



MIERKA 0 400

ÚZEMNÝ PLÁN OBCE SUCHÁ DOLINA v.č.: 5

Ing. arch. Daniel Almássy, Bajkalská č.15, 080 01 Prešov  
VÝKRES RIŠENIA VEREJNÉHO TECHNICKÉHO VYBAVENIA - ENERGETIKA, TELEKOMUNIKÁCIE M = 1 : 2 000  
ORÉTOVARATEL: OBEC SUCHÁ DOLINA  
RIEŠITELIA: Ing. arch. Daniel Almássy, Ing. arch. Vladimír Nedško, Arch. arch. Ing. arch. Jozef Žetm, Ing. arch. Stan. Ing. Ivan Bala, Ing. arch. Stan. Ing. Vlad. Vlach, Vladimír Nedško  
SPRACOVANÉ: 08.2008